

«СОГЛАСОВАНО»
Начальник МУ «Управление
образования» администрации
МОГО «Ухта»
Н.Ю. Короткова



«УТВЕРЖДАЮ»
Директор МОУ «СОШ №15»
В.Л. Частикова

«СОГЛАСОВАНО»
Начальник ОГИБДД ОМВД
России по г. Ухте
подполковник полиции
С.К. Жигулин



ПАСПОРТ

дорожной безопасности образовательного учреждения

Муниципальное общеобразовательное учреждение

«Средняя общеобразовательная школа №15»

(наименование образовательного учреждения)

Паспорт дорожной безопасности утвержден « ___ » _____ 2021 г.

Раздел 1. Общие сведения

Муниципальное общеобразовательное учреждение «Средняя общеобразовательная школа №15» (МОУ «СОШ№15»)

Тип ОУ: образовательная организация

Юридический адрес ОУ: 169347, Республика Коми, г. Ухта, пгт Ярега, ул. Октябрьская, д.30

Фактический адрес ОУ: 169347, Республика Коми, г. Ухта, пгт Ярега, ул. Октябрьская, д.30

Руководители ОУ:

Директор (заведующий) Частикова Виктория Леонидовна 8(8216) 75-59-12
(фамилия, имя, отчество) (телефон)

Заместитель директора (заведующего)
по учебной работе Костерина Галина Николаевна 8(8216)75-59-01
(фамилия, имя, отчество) (телефон)

Заместитель директора (заведующего)
по воспитательной работе Мильхер Татьяна Николаевна 8(8216)75-59-01
(фамилия, имя, отчество) (телефон)

Специалист муниципального
органа управления
образования

заместитель начальника
по комплексной безопасности Чапак Людмила Ивановна
(должность) (фамилия, имя, отчество)
8(8216)76-02-15
(телефон)

Сотрудник (-и)
Госавтоинспекции инспектор по пропаганде БДД
ОГИБДД ОМВД России по г. Ухте Фогель Марина Владимировна
(должность) (фамилия, имя, отчество)

8(8216) 74-84-18
(телефон)

Специалист
за мероприятия по профилактике
детского травматизма заместитель директора
по воспитательной работе Мильхер Татьяна Николаевна
(должность) (фамилия, имя, отчество)
8(8216) 75-59-01
(телефон)

Руководитель или ответственный
работник дорожно-эксплуатационной
организации, осуществляющей
содержание УДС*

должность: начальник

МКП «Ухтаспецавтодор» Буторин Сергей Алексеевич 8(8216)76-21-98

(фамилия, имя, отчество)

(телефон)

Руководитель или ответственный
работник дорожно-эксплуатационной
организации, осуществляющей
содержание ТСОДД*

должность: начальник

МУ «Управление ЖКХ» Барков Валерий Александрович 8(8216) 76-23-46

(фамилия, имя, отчество)

(телефон)

Количество учащихся (воспитанников): 400

Наличие уголка по БДД: вестибюль первого этажа, коридор третьего этажа

Наличие кабинета по БДД: не имеется

Наличие автогородка (площадки, мини-улицы) по БДД: переносная мини-улица

Наличие автобуса в ОУ: нет

Владелец автобуса: нет

Режим работы ОУ:

1-ая смена: 08:30 – 14:40

2-ая смена:

внеклассные занятия: 14:50 - 20:00

Телефоны оперативных служб, действующих на территории расположения

ОУ:

Противопожарная служба: 01, 010 – с мобильного

Полиция: 02, 020 – с мобильного

Скорая медицинская помощь: 03, 030 – с мобильного

Единый телефон экстренных оперативных служб -112

Содержание

I. План-схемы образовательной организации (сокращение – ОО).

1. Район расположения образовательной организации, пути движения транспортных средств и детей (обучающихся).
2. Организация дорожного движения в непосредственной близости от образовательной организации с размещением соответствующих технических средств организации дорожного движения, маршруты движения детей и расположение парковочных мест.
3. Маршруты движения организованных групп детей от образовательной организации к стадиону, парку или спортивно-оздоровительному комплексу.
4. Пути движения транспортных средств к местам разгрузки/погрузки и рекомендуемые безопасные пути передвижения детей по территории образовательной организации.

II. Информация об обеспечении безопасности перевозок детей специальным транспортным средством (автобусом).

1. Общие сведения.
2. Маршрут движения автобуса образовательной организации.
3. Безопасное расположение остановки автобуса у образовательной организации.

III. Приложения.

План-схема пути движения транспортных средств и детей при проведении дорожных ремонтно-строительных работ вблизи образовательной организации.

I. План-схемы образовательной организации

1.1. Район расположения образовательной организации, пути движения транспортных средств и детей (обучающихся)

1. Район расположения МОУ «СОШ №15 » определяется группой жилых домов, зданий и улично-дорожной сетью с учетом остановки общественного транспорта, в границах улиц Октябрьской и Космонавтов, центром которого является непосредственно образовательное учреждение;

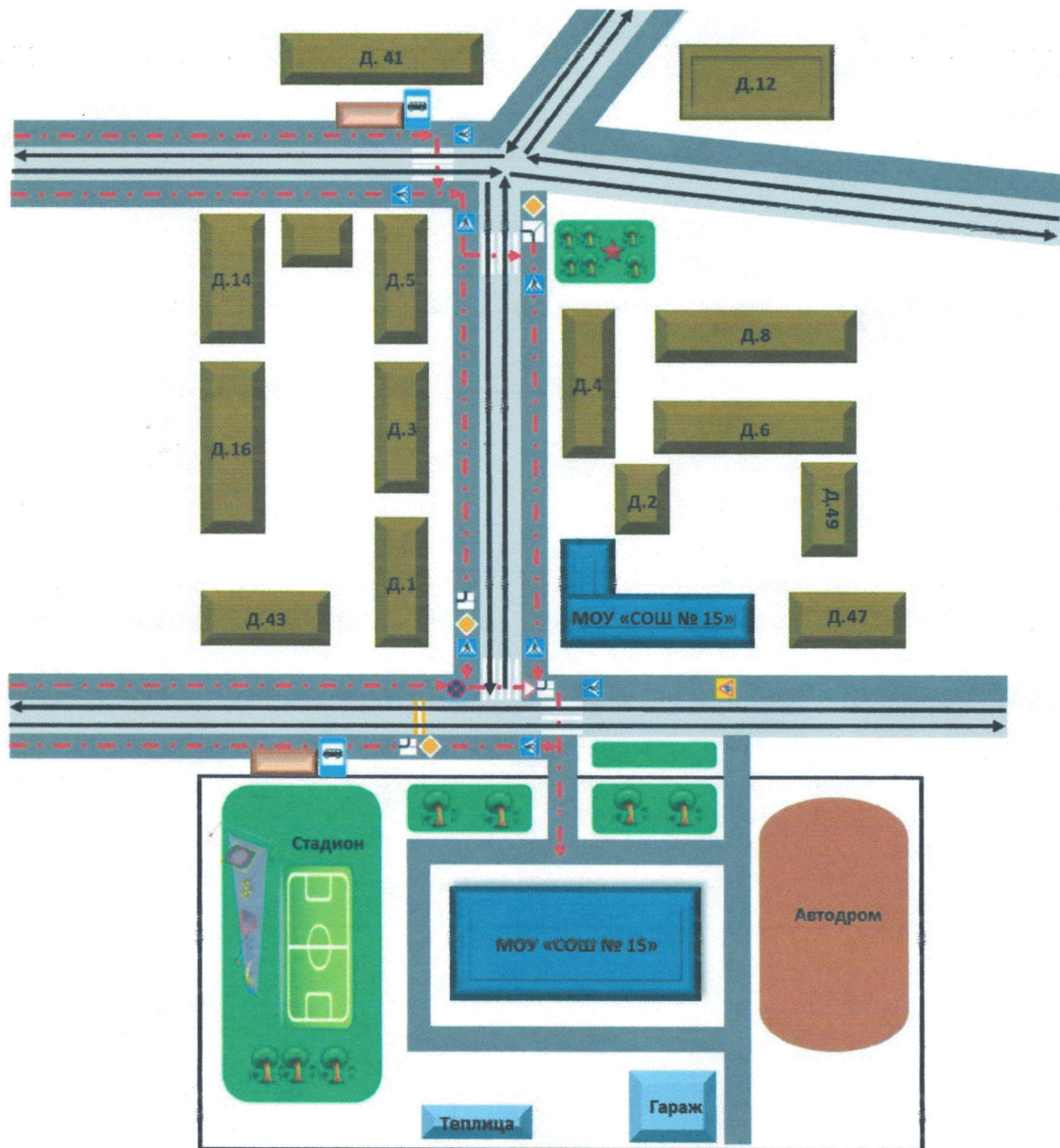
2. Территория, указанная в схеме, включает в себя:






- образовательное учреждение;
- спортивная площадка на территории МОУ «СОШ №15», на которой проводятся занятия по физической культуре;
- автодром, на котором преподаватели проводят занятия физкультурой в зимнее время.
- жилые дома, в которых проживает часть учащихся МОУ «СОШ №15»;
- автомобильные дороги и тротуары.

3. На план-схеме обозначено:

- расположение жилых домов, зданий и сооружений, с нумерацией и названиями улиц
- сеть автомобильных дорог, с перекрестками;
- направления движения транспортных средств;
- безопасные пути движения учащихся МОУ «СОШ №15»;
- регулируемые пешеходные переходы;

Приложение № 1.



-  - жилая застройка
-  - проезжая часть
-  - тротуар
-  - движение транспортных средств
-  - движение детей (учеников) в (из) общеобразовательное учреждение

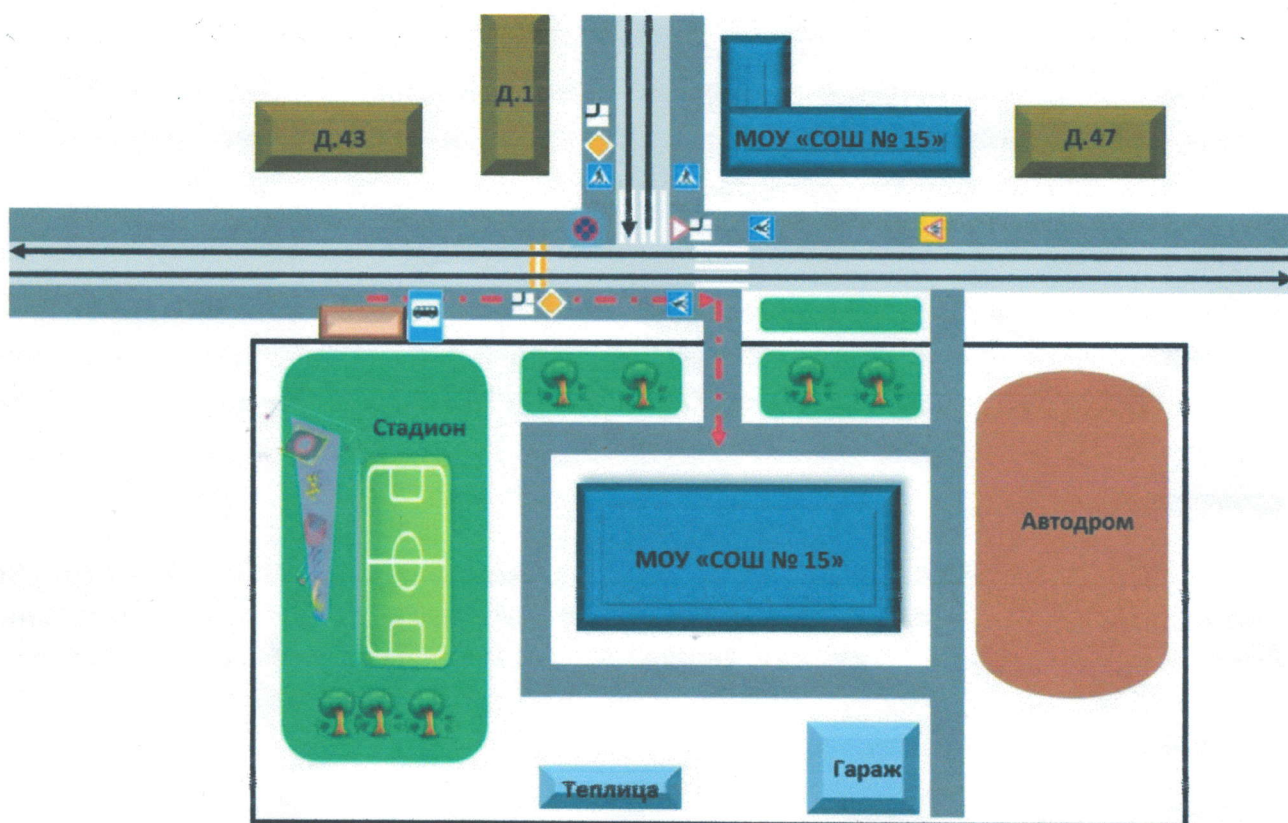
1.2. Схема организации дорожного движения в непосредственной близости от образовательной организации с размещением соответствующих технических средств организации дорожного движения, маршрутов движения детей и расположения парковочных мест






1. Автодороги, имеющиеся в непосредственной близости к МОУ СОШ №15 это улицы Октябрьская и Космонавтов, по которым организовано двухстороннее движение транспортных средств. Рядом со школой имеется остановка общественного транспорта.

2. На дорогах в районе расположения МОУ СОШ № 15 имеются ТСОДД (технические средства организации дорожного движения) дорожные знаки, пешеходные переходы. Все автодороги в районе школы по обеим сторонам имеют тротуары для безопасного движения пешеходов. В Зимнее время один из тротуаров отсутствует.

3. Ближайшая остановка маршрутных транспортных средств, расположена по улице Октябрьская, в непосредственной близости от школы. На схеме также обозначены и безопасные маршруты движения учащихся МОУ СОШ № 15 от остановочного пункта к ОУ

Приложение № 2.



-  - жилая застройка
-  - проезжая часть
-  - тротуар
-  - движение транспортных средств
-  - движение детей (учеников) в (из) общеобразовательное учреждение

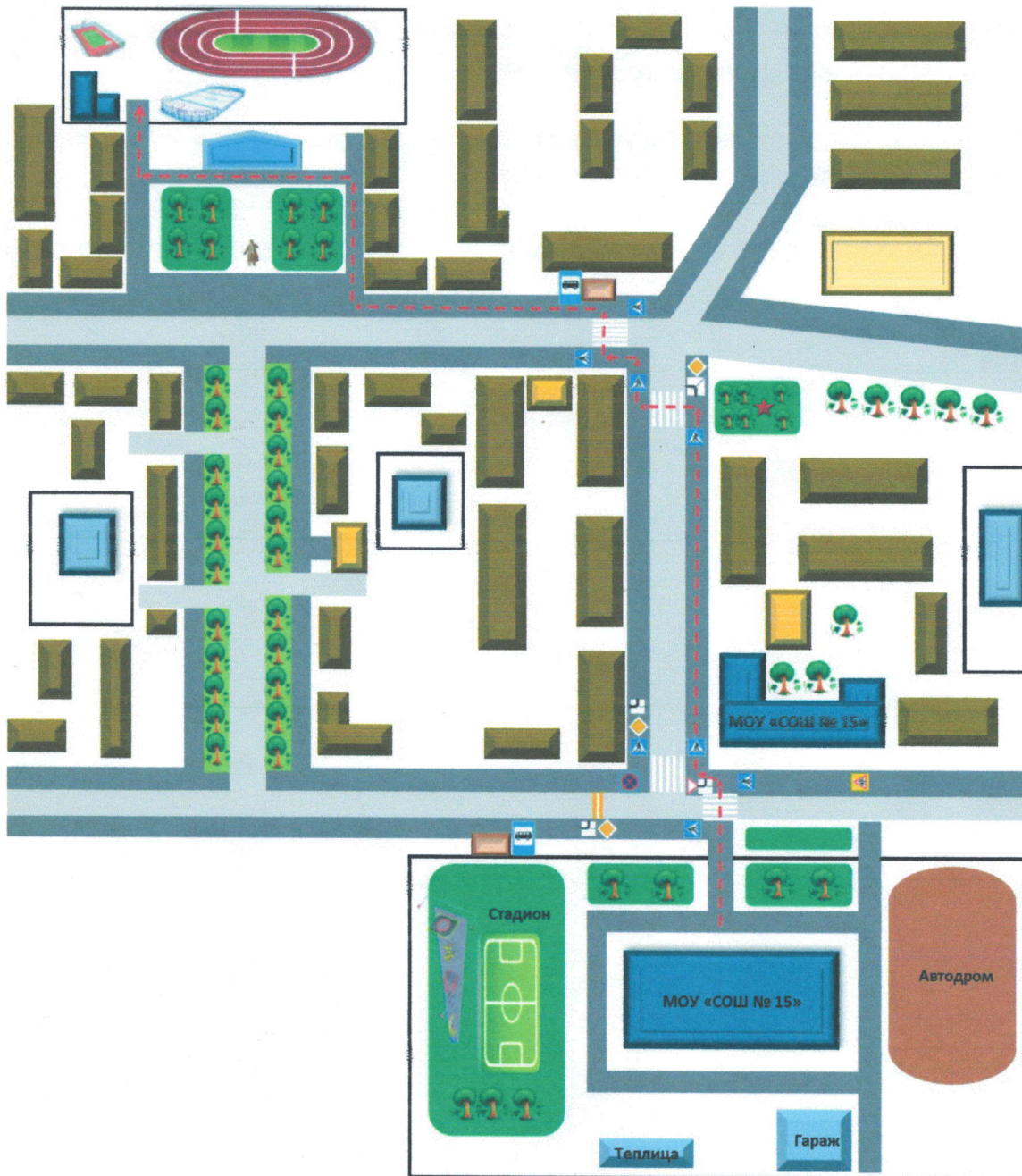
1.3. Маршруты движения организованных групп детей от образовательной организации к стадиону, парку или спортивно-оздоровительному комплексу





Выходы организованных групп детей к стадиону и Дому культуры пгт Ярега проводятся в соответствии с запланированными мероприятиями.

Движение осуществляется под руководством учителей физической культуры, классных руководителей, администрации школы

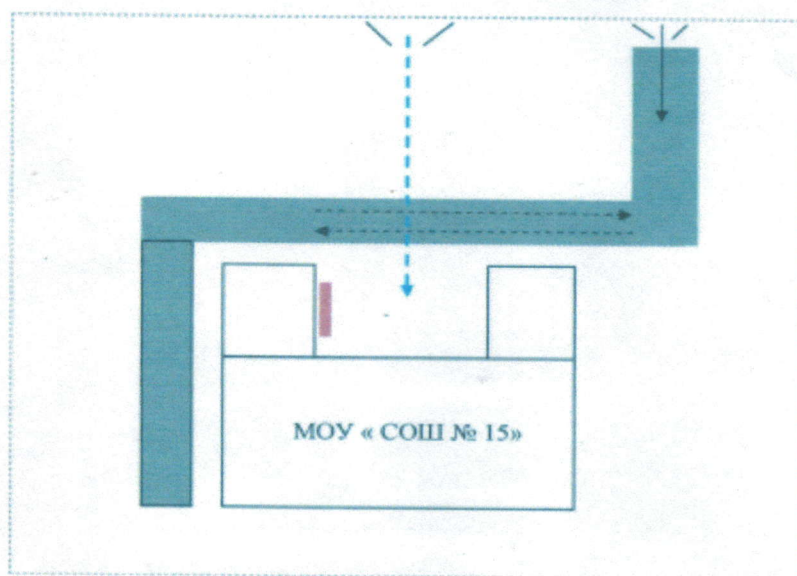
По маршруту движения организованных групп имеются регулируемые пешеходные переходы





Приложение № 3



-  - жилая застройка
-  - проезжая часть
-  - тротуар
-  - направление безопасного движения группы учащихся к стадиону

1.4. Пути движения транспортных средств к местам разгрузки/погрузки и рекомендуемые безопасные пути передвижения детей по территории образовательной организации



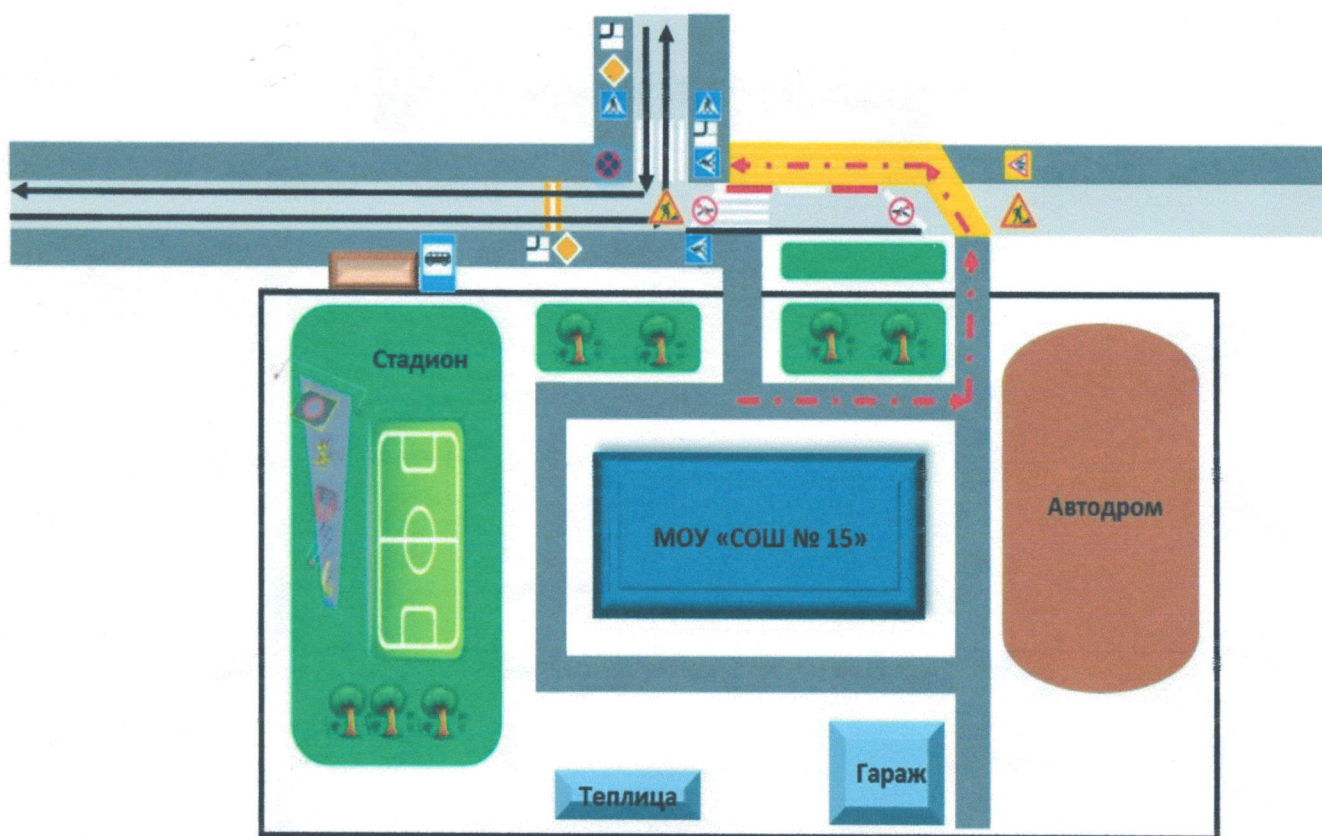
-  Въезд/выезд грузовых транспортных средств
-  Движение грузовых транспортных средств по территории ОУ
-  Место разгрузки/погрузки
-  Движение детей на территории МОУ «СОШ № 15»

II. Информация об обеспечении безопасности перевозок детей специальным транспортным средством (автобусом).

Автобуса у МОУ «СОШ № 15» - нет

III. ПРИЛОЖЕНИЕ

План-схема пути движения транспортных средств и детей при проведении дорожных ремонтно-строительных работ вблизи образовательной организации



Раздел 4.

Система профилактической работы по предупреждению ДТП ориентирована на определенную цель и комплекс задач по ее достижению. В ее центре находится конкретный школьник, который должен приобрести навыки безопасного поведения на улице как пешехода, так и пассажира.

В школе выстроена следующая система профилактической работы. Ежегодно в начале учебного года приказом по школе назначается ответственный за работу по профилактике ДДТТ, составляется план на учебный год. За школой закреплен инспектор по пропаганде БДД ОГИБДД ОМВД России по г. Ухте, который организует профилактические беседы.

Классные руководители раз в четверть проводят занятия по профилактике БДД в соответствии с программой. Все учащиеся после проведенных бесед ставят подпись.

В рамках ежегодных акций «Внимание, дети!», «Здравствуй, лето!» проводятся конкурсы рисунков, игры по станциям, викторины, соревнования. В «День памяти жертв ДТП» проводятся линейки-памяти.

На родительских собраниях классный руководитель проводит беседы с родителями о роли семьи в профилактике ДДТТ, знакомит родителей с информацией и статистическими данными сотрудников ГИБДД, с анализом ДТП с участием детей.

С 2021 года организовано детское объединение «ЮИД». В соответствии с планом совместной работы ОГИБДД ОМВД России по г. Ухте и отрядов юных инспекторов дорожного движения, созданных в муниципальных ОО г. Ухты проводятся профилактические мероприятия с пешеходами и водителями пгт Ярега.